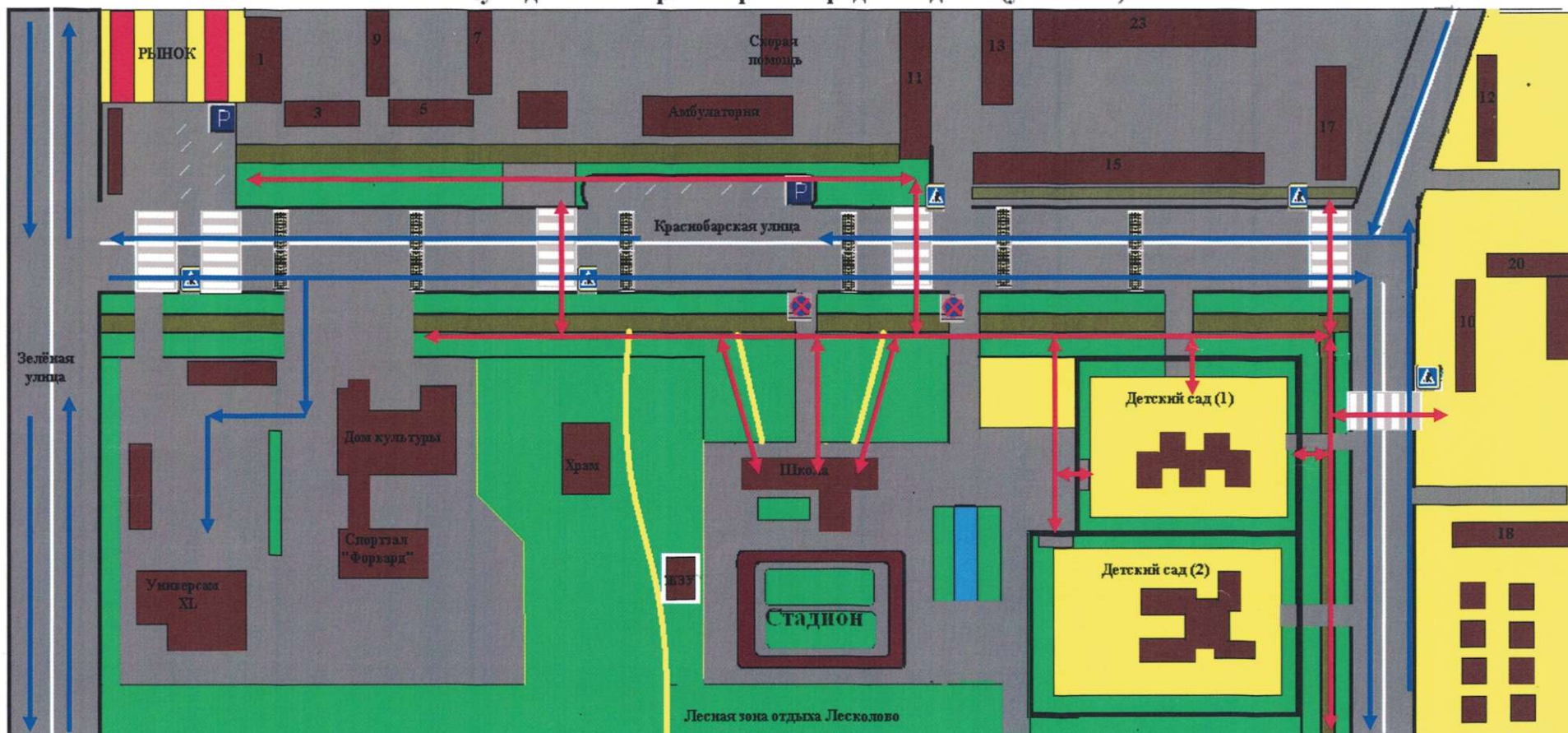




I. План-схемы ОУ.  
 План-схема района расположения ОУ,  
 пути движения транспортных средств и детей (учеников)



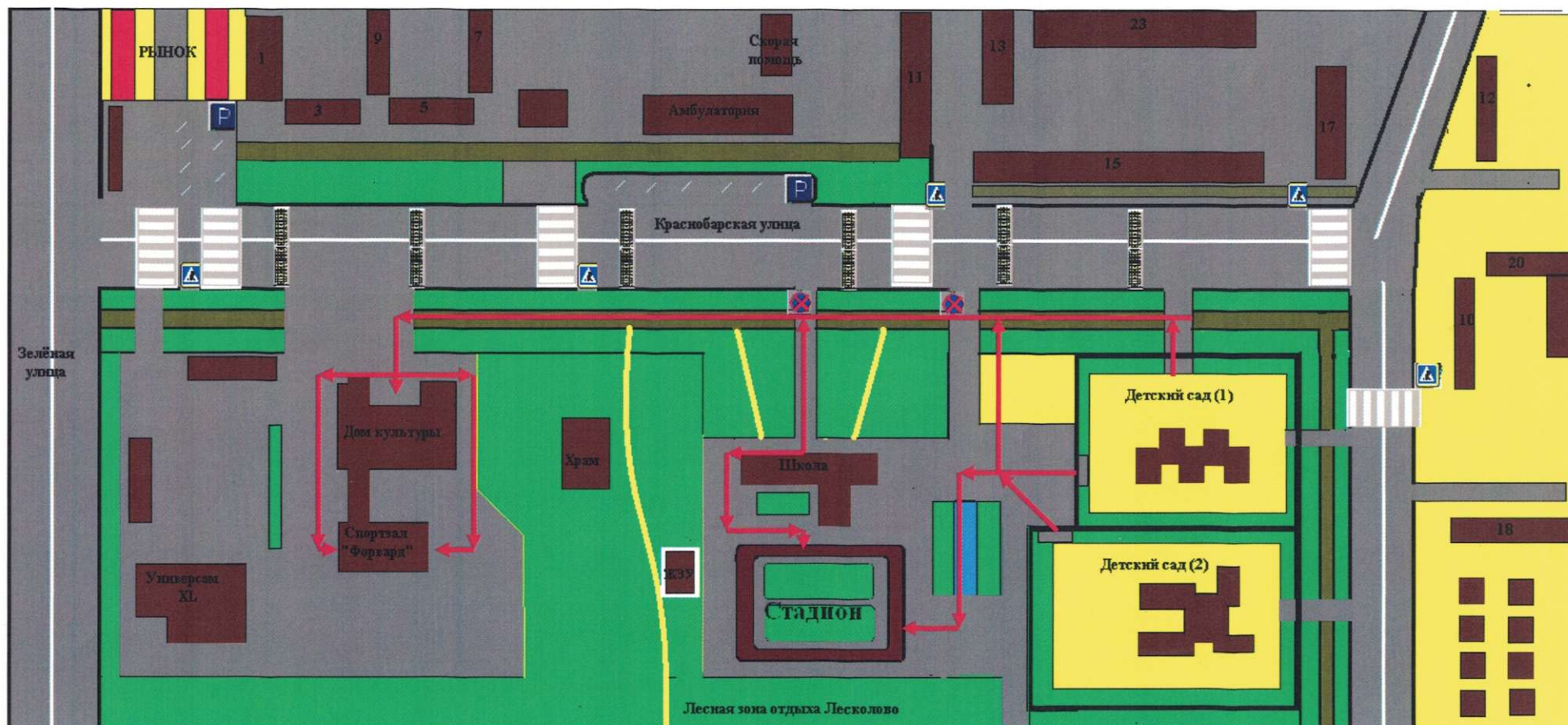
Движение транспорта 

Движение детей 

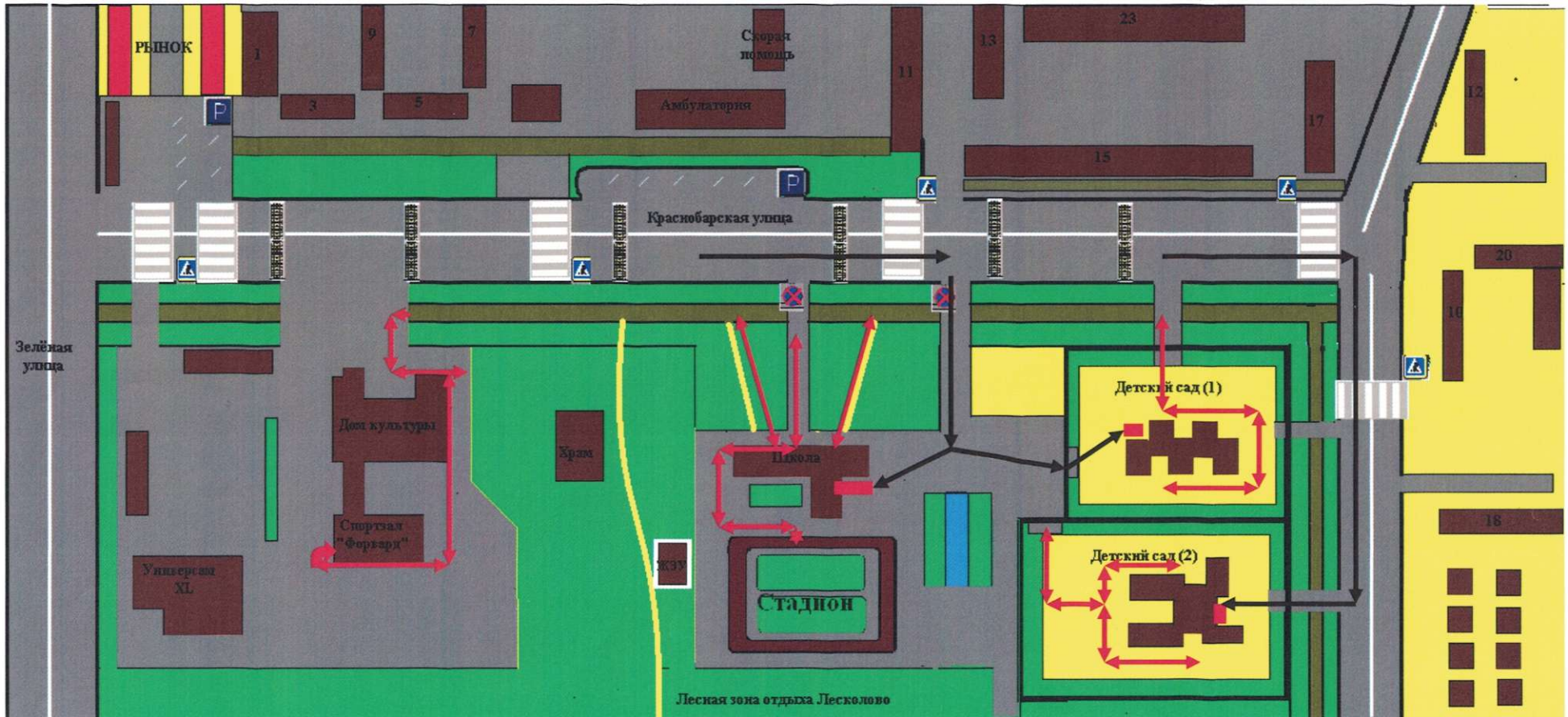
 Пешеходный переход

 Искусственная неровность

## Маршруты движения организованных групп детей от ОУ.

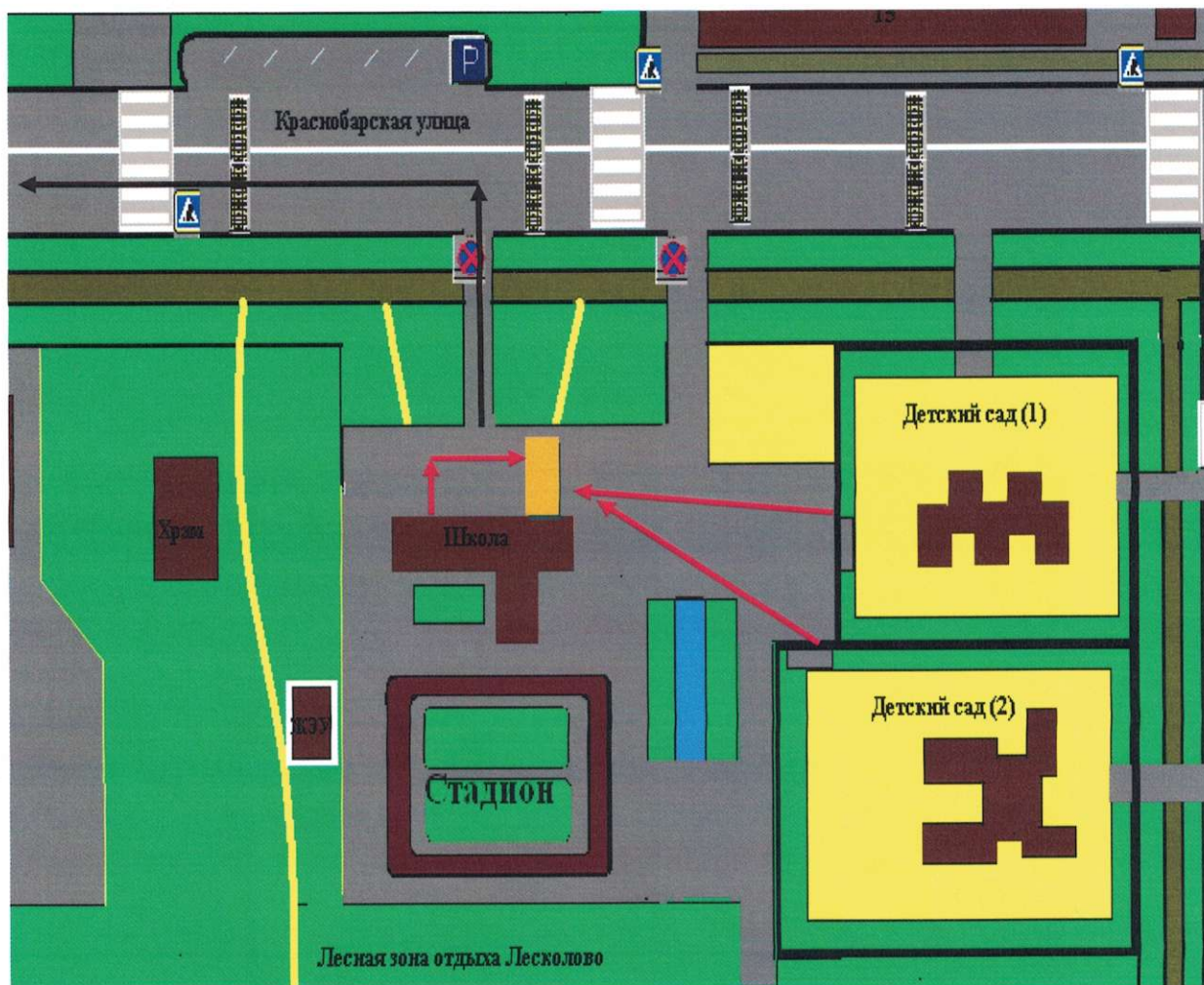


Пути движения транспортных средств к местам разгрузки/погрузки и рекомендуемые пути передвижения детей по территории образовательного учреждения.



■ Зона разгрузки      ⇄ движение транспортных средств      ⇄ рекомендуемые пути движения детей

## Безопасное расположение остановки автобуса у ОУ.



 Место посадки и высадки детей

Движение автобуса 

Движение детей 